



Департамент по физической культуре, спорту и молодежной политике
Ярославской области
Региональная физкультурно-спортивная общественная организация
«Федерация спортивного туризма Ярославской области»



Областные соревнования по спортивному туризму на пешеходных дистанциях

24 декабря 2022 года

Ярославская обл., Бутревский лес

УСЛОВИЯ СОРЕВНОВАНИЙ В ДИСЦИПЛИНЕ «ДИСТАНЦИЯ – ПЕШЕХОДНАЯ – КОРОТКАЯ (СПРИНТ)»

Класс дистанции – 2
Количество этапов – 5

- Соревнования проводятся в соответствии с Правилами вида спорта «Спортивный туризм», раздела 3, части 7. Далее пункт правил указанный в условиях этапа.
- По п. 6.2.8(б).

ПЕРЕЧЕНЬ ЭТАПОВ, ПАРАМЕТРЫ, ОБОРУДОВАНИЕ И УСЛОВИЯ ПРОХОЖДЕНИЯ

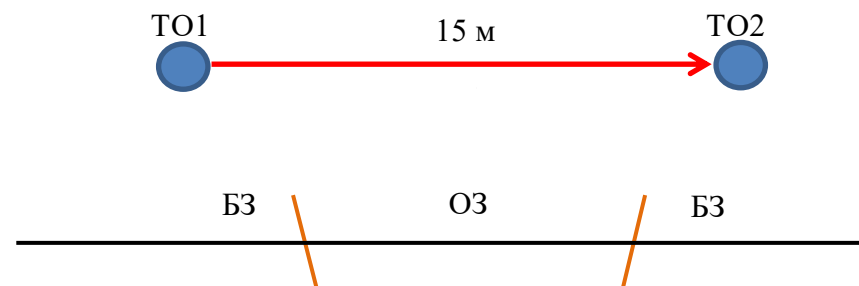
СТАРТ

Этап 1. Навесная переправа. КВ = 5 мин.

Оборудование этапа: ИС – БЗ, ТО1 – горизонтальная опора, КЛ – начало ОЗ; судейские перила; ЦС – БЗ, ТО2 – горизонтальная опора, КЛ – окончание ОЗ.

Действия: Движение по п. 7.9.

Обратное движение: По п. 7.9.

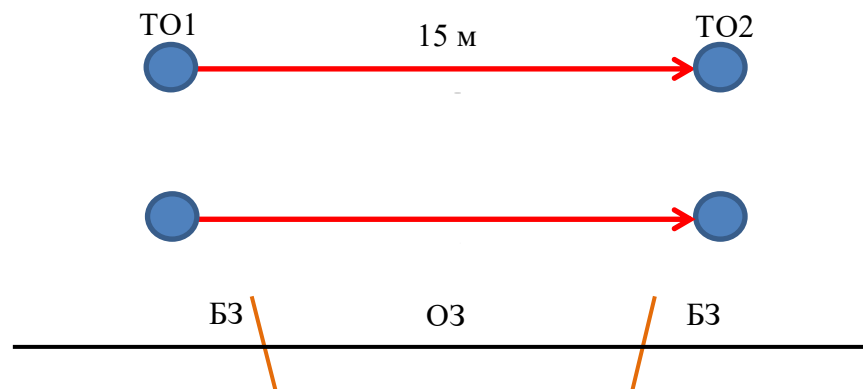


Этап 2. Переправа по параллельным перилам. КВ = 5 мин.

Оборудование этапа: ИС – БЗ, ТО1 – горизонтальные опоры (верхняя и нижняя), КЛ – начало ОЗ; судейские перила; ЦС – БЗ, ТО2 – горизонтальные опоры (верхняя и нижняя), КЛ – окончание ОЗ.

Действия: Движение по п. 7.8.

Обратное движение: По п. 7.8.

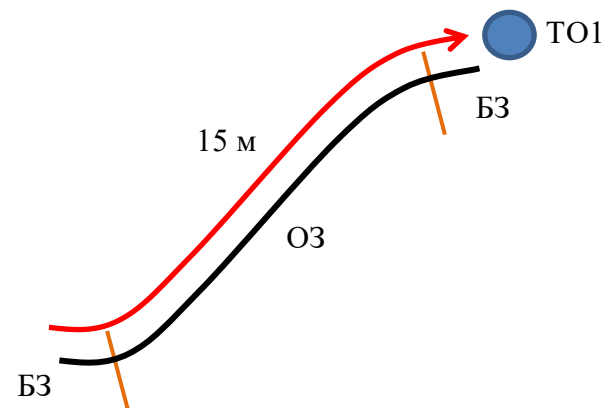


Этап 3. Подъём по склону. КВ = 5 мин.

Оборудование этапа: ИС – БЗ, КЛ – начало ОЗ; судейские перила; ЦС – БЗ, ТО1, КЛ – окончание ОЗ.

Действия: Движение по п. 7.10.

Обратное движение: По п. 7.10.

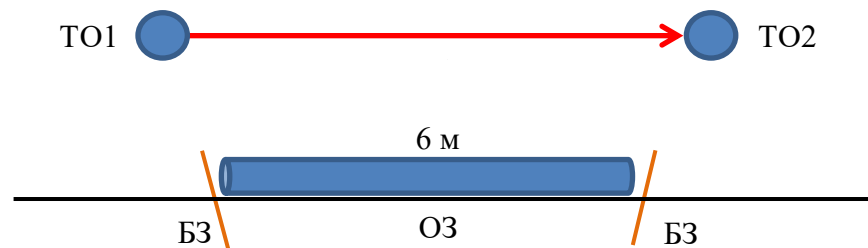


Этап 4. Переправа по бревну. КВ = 5 мин.

Оборудование этапа: ИС – БЗ, ТО1 – горизонтальная опора, КЛ – начало ОЗ; бревно, судейские перила; ЦС – БЗ, ТО2 – горизонтальная опора, КЛ – окончание ОЗ.

Действия: Движение по п. 7.8.

Обратное движение: По п. 7.8.

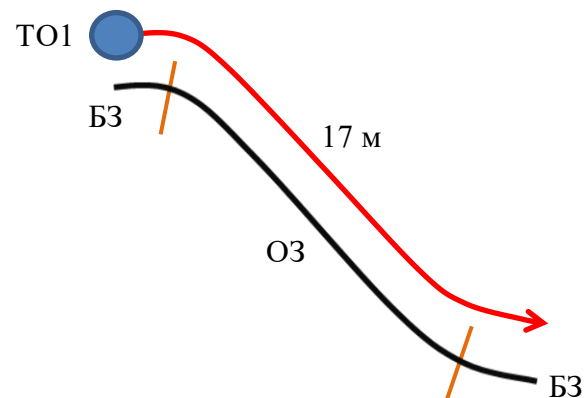


Этап 5. Спуск по склону. КВ = 5 мин.

Оборудование этапа: ИС – БЗ, ТО1 – горизонтальная опора, КЛ – начало ОЗ; судейские перила; ЦС – БЗ, КЛ – окончание ОЗ.

Действия: Движение по п. 7.10.

Обратное движение: По п. 7.10.



ФИНИШ

ТЕХНИЧЕСКАЯ ИНФОРМАЦИЯ

Общее контрольное время – 30 минут

Длина дистанции – 500 метров

1. Дистанция проходит по трассе, маркированной сигнальной красно-белой лентой, с установленным направлением движения. Движение в обратном направлении запрещено.
2. Для успешного преодоления дистанции участнику необходимо пройти по маркированной трассе и выполнить все этапы в заданном порядке. После прохождения каждого из этапов необходимо продолжить движение по маркированной трассе.
3. На соревнованиях применяется электронная отметка SPORTident. Порядок работы с отметкой на дистанции:

	Станция отметки	Место расположения
Старт	Контактная станция	На линии старта
Прохождение этапа	Контактная станция	На выходе из рабочей зоны этапа
Снятие с этапа	Отметка в станции на выходе из рабочей зоны этапа не производится	–
Финиш	Контактная станция	На линии финиша

СХЕМА ДИСТАНЦИИ

Класс дистанции – 2

