

# Соревнования по спортивному туризму «Ярославский квартет – 2019»

20 октября 2019 года

г.Ярославль, д.Белкино

## Условия соревнований в дисциплине «дистанция — пешеходная — группа» (длинная)

Класс дистанции: 2

Количество этапов: 6

- Заполнение и сдача декларации на предстартовой проверке не проверяется.
- По п. 6.2.8.6
- По п. 6.5.3.
- По п. 7.10 при спуске по склону разрешена самостраховка только спусковым устройством (восьмерка), самостраховка схватывающим узлом «Пруссик» не допускается.
- Запрещается нахождение на дистанции представителей и тех участников, которые в этот момент еще не стартовали или уже финишировали, без разрешения ГСК, в противном случае участник может быть снят с дистанции.
- Волочение веревок как на этапах, так и между этапами допускается.
- На соревнованиях применяется система электронной отметки SPORTident.

### СТАРТ.

#### Этап. Ориентирование в заданном направлении.

Дистанция впечатана в карту. Окружности пронумерованы согласно порядку прохождения этапов и КП. Участник движется от старта до финиша в заданном направлении. Масштаб, сечение рельефа, формат карты, а также количество КП будут указаны в технической информации.

#### Этап 1. Переправа по бревну. КВ = 8 минут.

Параметры этапа:

Длина этапа	Длина бревна	Крутизна
12 м	12 м	0

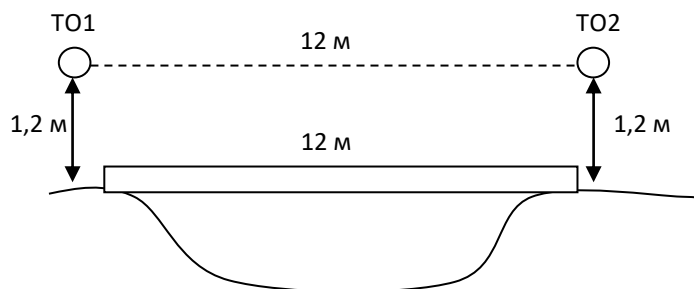
Оборудование этапа:

ИС – БЗ, ТО1 – горизонтальная опора, КЛ – начало ОЗ; бревно;

ЦС – БЗ, ТО2 – горизонтальная опора, КЛ – окончание ОЗ.

Действия по пунктам: Организация перил по п.7.6. Движение участников ногами по бревну по п.7.14. Организация сопровождения не требуется. Снятие перил по п.7.6.15

Обратное движение: По этапу 1 или вдоль своей нитки этапа.



## Этап 2. Параллельные перила. КВ = 10 минут.

Параметры этапа:

Длина этапа	Крутизна	Высота ТО1, ТО2 над землёй (нижняя опора)	Расстояние между нижней и верхней опорами
15 м	0°	1,2 м	1,3 м

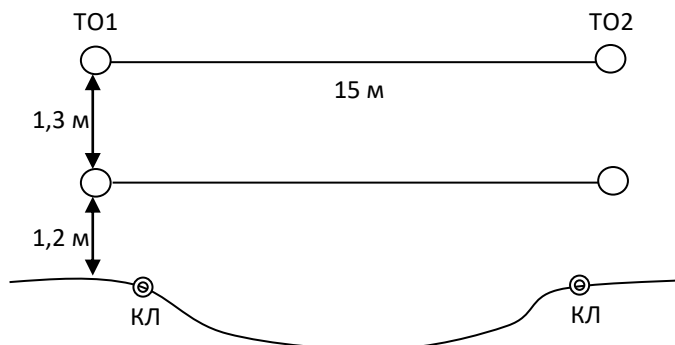
Оборудование этапа:

ИС – БЗ, ТО1 – горизонтальная опора (верхняя и нижняя), КЛ – начало ОЗ; судейские перила;

ЦС – БЗ, ТО2 – горизонтальная опора (верхняя и нижняя), КЛ – конец ОЗ.

Действия по пунктам: п.7.8

Обратное движение: По этапу 2.



## Этап 3. Навесная переправа. КВ = 10 минут.

Параметры этапа:

Длина этапа	Крутизна	Высота ТО1, ТО2 над землёй
19 м	0°	1,6 м

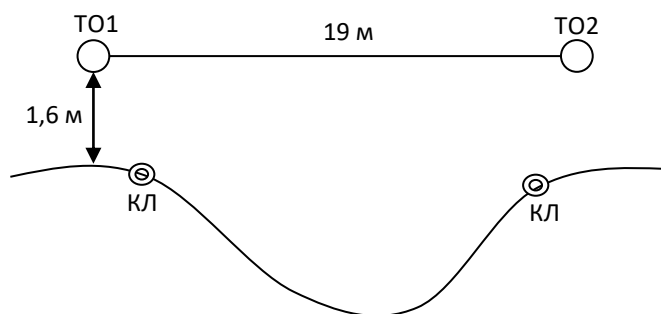
Оборудование этапа:

ИС – БЗ, ТО1 – горизонтальная опора, КЛ – начало ОЗ; судейские перила;

ЦС – БЗ, ТО2 – горизонтальная опора, КЛ – окончание ОЗ.

Действия по пунктам: п.7.9

Обратное движение: п.7.9



## Этап 4. Вертикальный маятник. КВ = 8 минут.

Параметры этапа:

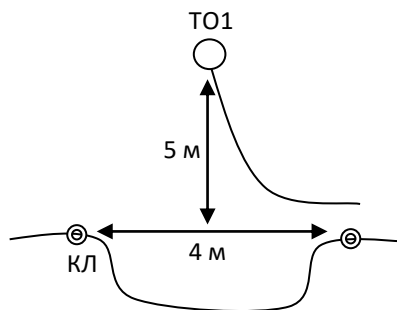
Длина этапа	Длина от ТО до земли
4 м	5 м

Оборудование этапа:

ИС – БЗ, судейские перила, КЛ – начало ОЗ;

ЦС – БЗ, КЛ – конец ОЗ.

Действия по пунктам: п.7.15



**Этап 5. Подъём по перилам. КВ = 8 минут.**

Параметры этапа:

Длина этапа	Крутизна
25 м	35°

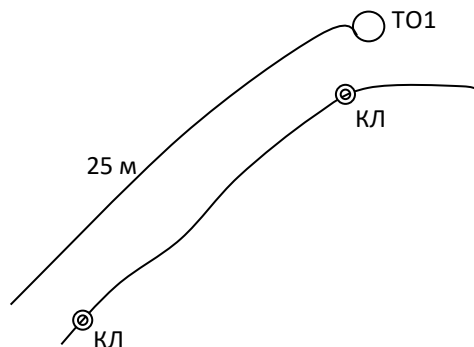
Оборудование этапа:

ИС – БЗ, судейские перила, КЛ – начало ОЗ;

ЦС – БЗ, КЛ – окончание ОЗ.

Действия по пунктам: п.7.10

Задачи: Участники проходят этап по судейским перилам с самостраховкой жумаром или схватывающим узлом до БЗ на ЦС этапа. На перилах может находиться только один участник.



**Этап 6. Спуск. КВ = 10 минут.**

Параметры этапа:

Длина этапа	Крутизна
28 м	45°

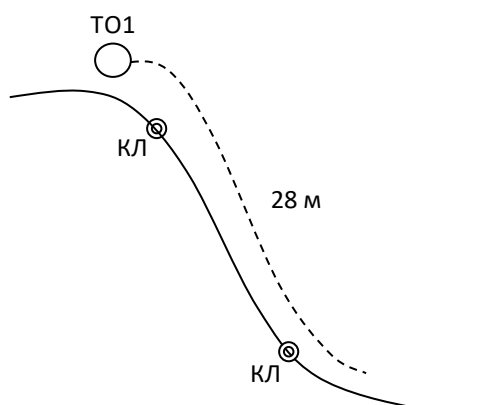
Оборудование этапа:

ИС – БЗ, КЛ – начало ОЗ, ТО – горизонтальная опора, 1 судейский карабин;

ЦС – БЗ, КЛ – окончание ОЗ.

Действия по пунктам: п.7.6, п.7.10, п.7.6.15

Обратное движение: вдоль своей нитки.



**ФИНИШ.**